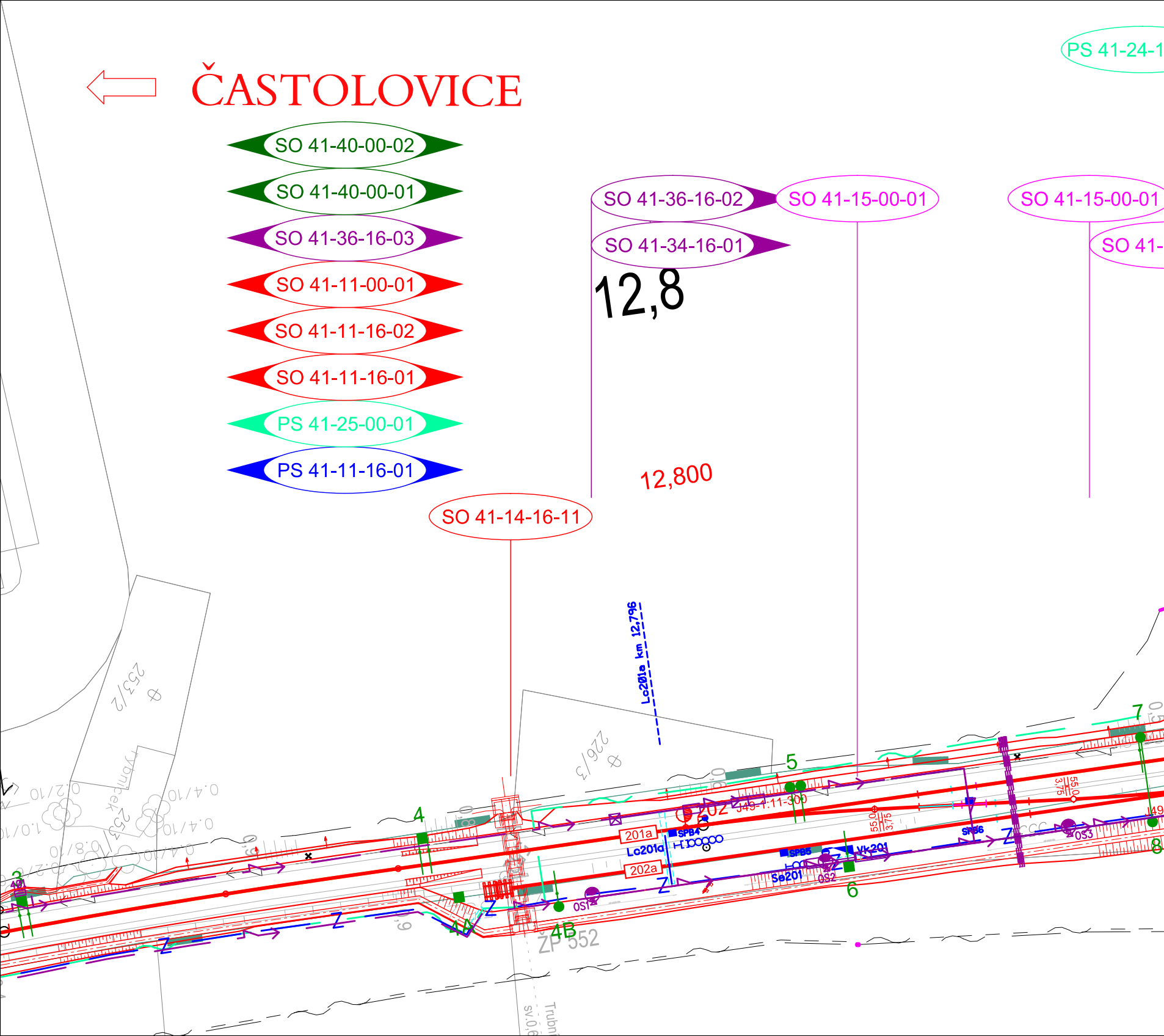
ČASTOLOVICE
SO 41-40-00-02
SO 41-40-00-01
SO 41-36-16-03
SO 41-11-00-01
SO 41-11-16-02
SO 41-11-16-01
PS 41-25-00-01
PS 41-11-16-01
SO 41-36-16-02
SO 41-34-16-01
SO 41-15-00-01
SO 41-15-00-01
PS 41-24-1
SO 41-
12,8
12,800
SO 41-14-16-11
Lc201a km 12,796
253/2
226/3
253
rybníček
4
5
6
7
8
3
4A
4B
202
201a
202a
SPB4
SPB5
SPB6
Lc201a
Se201
Vk201
J49-1:11-300
J49
OS1
OS2
OS3
55,0
3,75
Z
ŽP 552
sv.0,6
Trubní
0.4/10
0.2/10
0.8/10
1.0/10

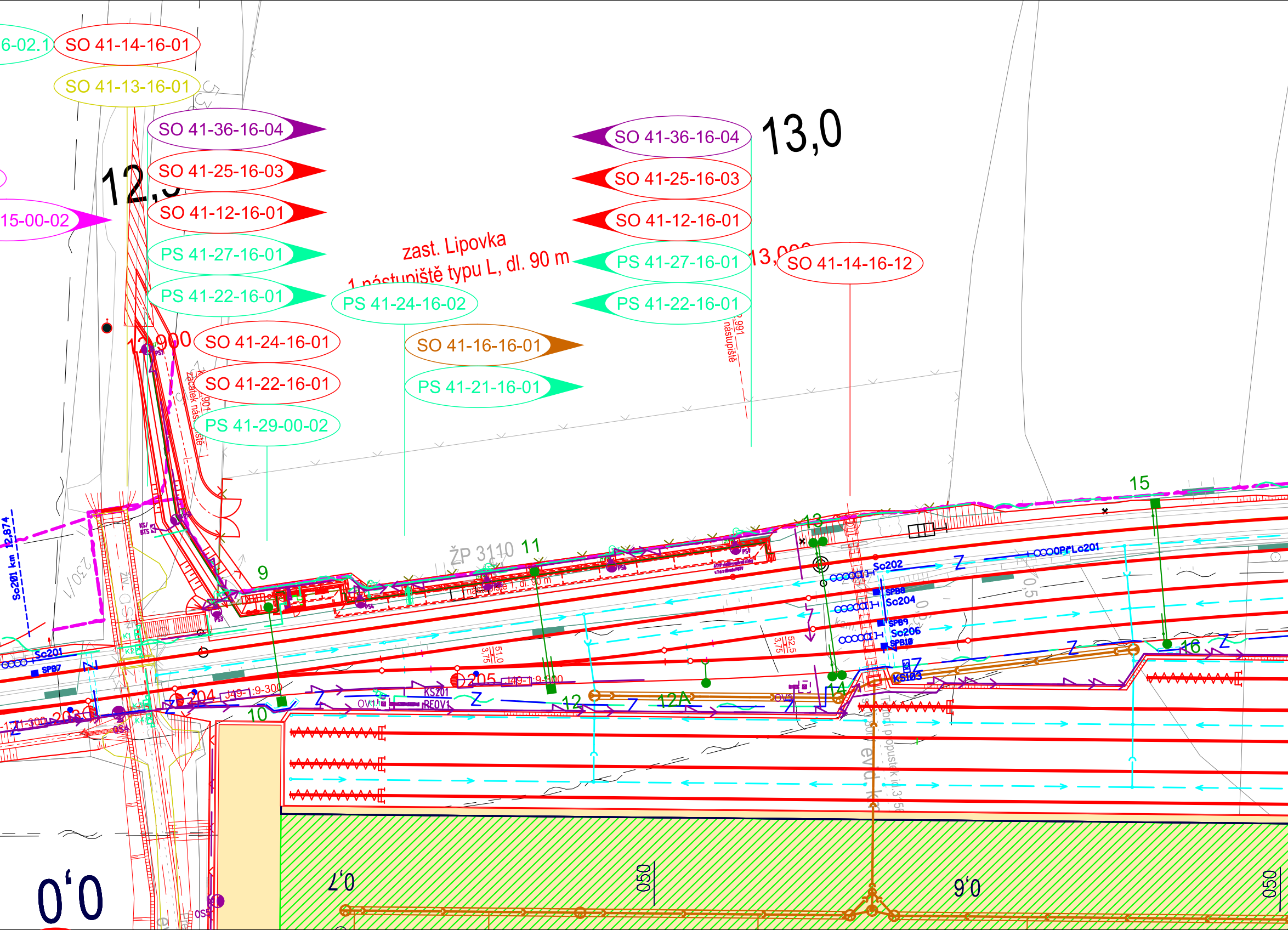
6-02.1
SO 41-14-16-01
SO 41-13-16-01
SO 41-36-16-04
SO 41-25-16-03
SO 41-12-16-01
PS 41-27-16-01
PS 41-22-16-01
15-00-02
12,9
12,900
SO 41-24-16-01
SO 41-22-16-01
PS 41-29-00-02
zast. Lipovka
1 nástupiště typu L, dl. 90 m
PS 41-24-16-02
SO 41-16-16-01
PS 41-21-16-01
SO 41-36-16-04
SO 41-25-16-03
SO 41-12-16-01
PS 41-27-16-01
PS 41-22-16-01
13,0
13,000
SO 41-14-16-12
12,991
nástupiště
začátek nástupiště
ŽP 3110
9
10
11
12
12A
13
14
15
16
So201 km 12,874
So201
SPB7
So202
So204
So206
SPB8
SPB9
SPB10
OPPLo201
KS201
REOV1
OV1
OV2
KS103
204
205
J49-1:9-300
J49-1:9-300
51,0
3,75
52,5
3,75
0,5
0,7
0,6
050
050
0,0
Z
evid. km

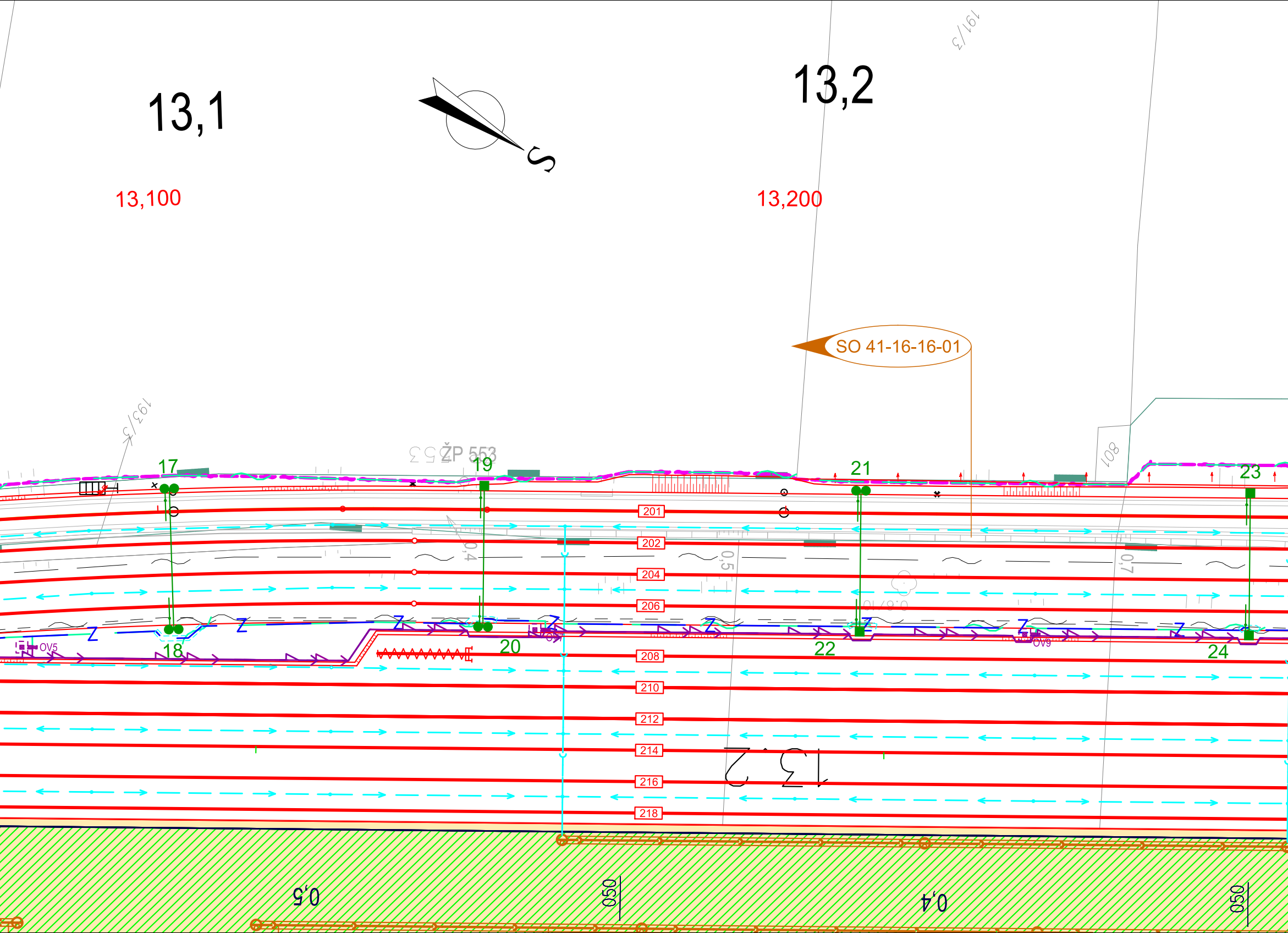
13,1
13,2
13,100
13,200
S
191/3
193/3
ŽP 553
SO 41-16-16-01
17
18
19
20
21
22
23
24
201
202
204
206
208
210
212
214
216
218
OV5
OV9
0,4
0,5
0,7
801
13,2
0,5
050
0,4
050

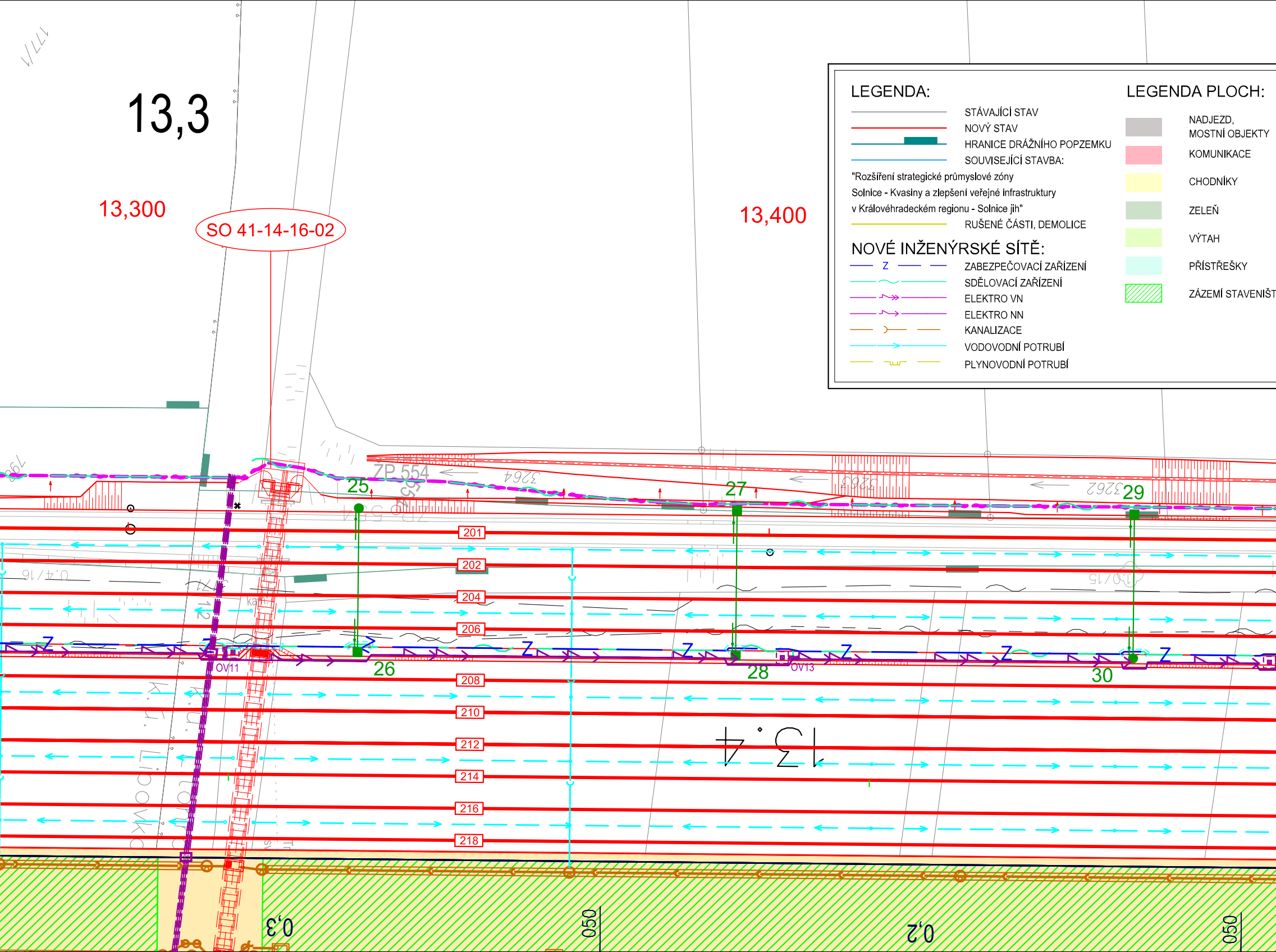
13,3
13,300
SO 41-14-16-02
13,400
ZP 554
25
26
27
28
29
30
OV11
OV13
201
202
204
206
208
210
212
214
216
218
13,4
0,3
050
0,2
050

LEGENDA:

STÁVAJÍCÍ STAV
NOVÝ STAV
HRANICE DRÁŽNÍHO POPZEMKU
SOUVISEJÍCÍ STAVBA:
"Rozšíření strategické průmyslové zóny
Solnice - Kvasiny a zlepšení veřejné infrastruktury
v Královéhradeckém regionu - Solnice jih"
RUŠENÉ ČÁSTI, DEMOLICE

NOVÉ INŽENÝRSKÉ SÍTĚ:

Z ZABEZPEČOVACÍ ZAŘÍZENÍ
SDĚLOVACÍ ZAŘÍZENÍ
ELEKTRO VN
ELEKTRO NN
KANALIZACE
VODOVODNÍ POTRUBÍ
PLYNOVODNÍ POTRUBÍ

LEGENDA PLOCH:

▨ NADJEZD, MOSTNÍ OBJEKTY
▨ KOMUNIKACE
▨ CHODNÍKY
▨ ZELEŇ
▨ VÝTAH
▨ PŘÍSTŘEŠKY
▨ ZÁZEMÍ STAVENIŠT

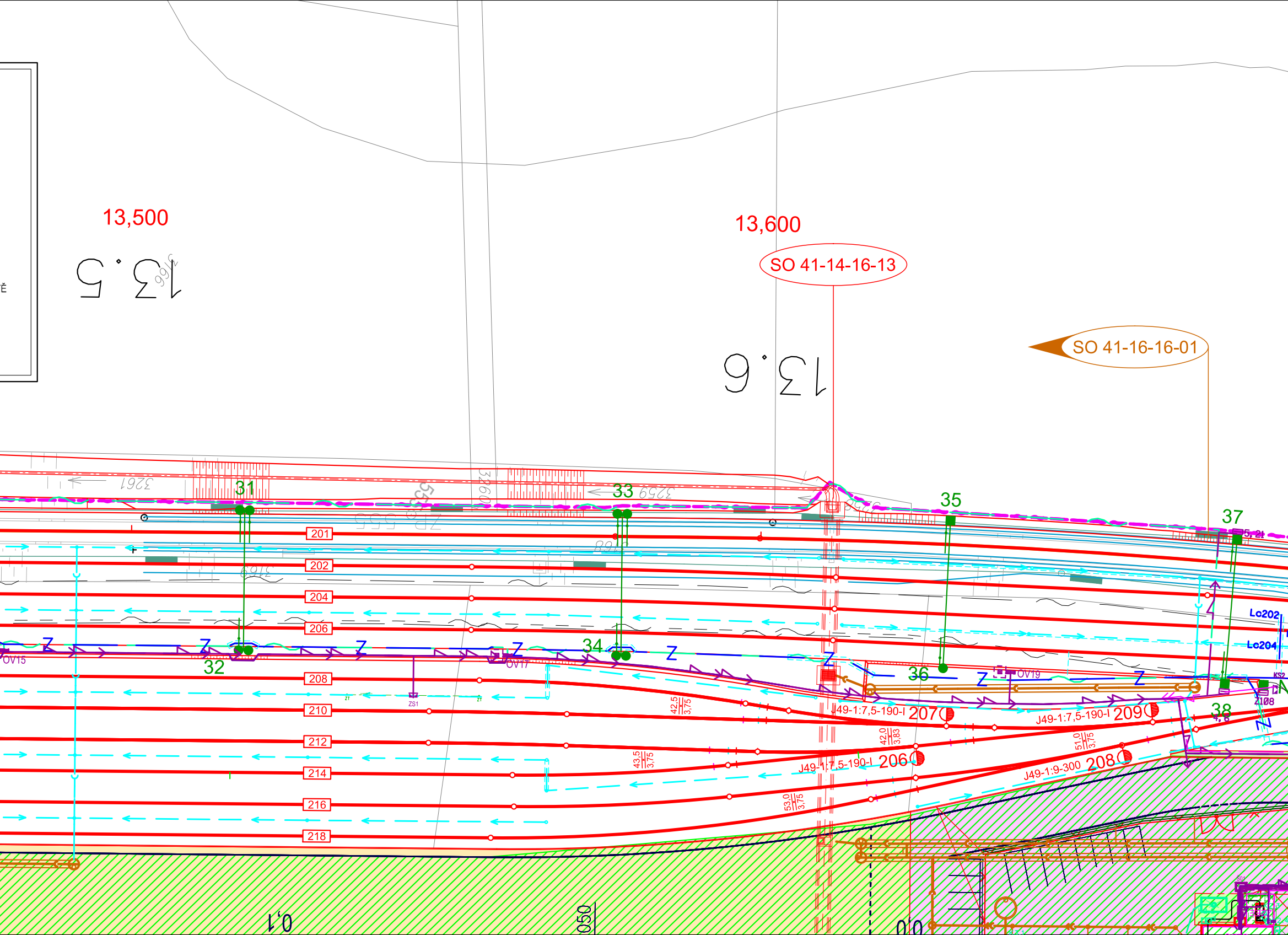
13,500
13.5
13,600
SO 41-14-16-13
13.6
SO 41-16-16-01
31
32
33
34
35
36
37
38
201
202
204
206
208
210
212
214
216
218
OV15
OV17
OV19
ZS1
Lc202
Lc204
KS2
Z108
J49-1:7,5-190-I 207
J49-1:7,5-190-I 209
J49-1:7,5-190-I 206
J49-1:9-300 208
42,5 / 3,75
42,0 / 3,83
43,5 / 3,75
51,0 / 3,75
53,0 / 3,75
3261
3259
3260
Z
0,1
050
0,0

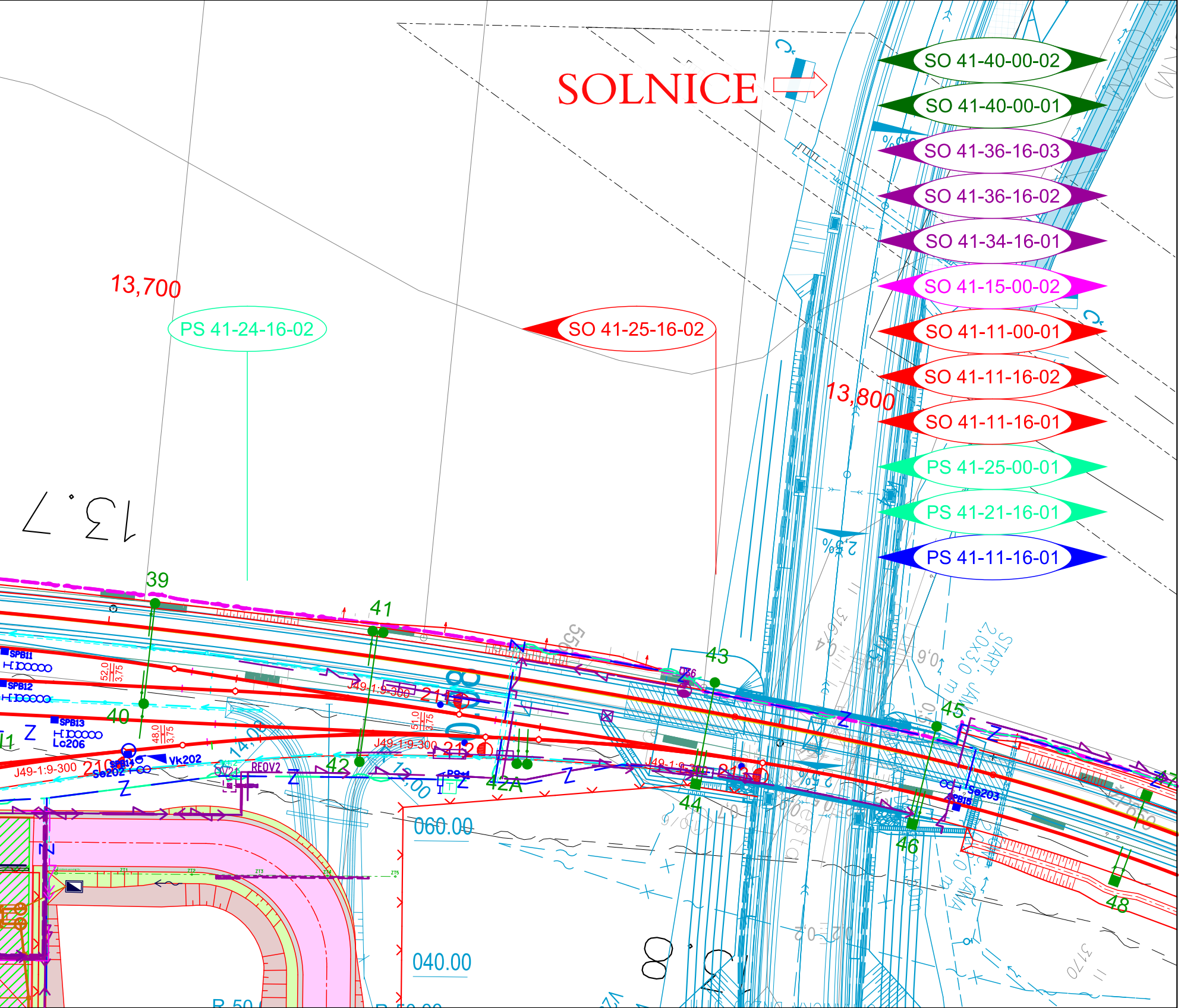
SOLNICE
SO 41-40-00-02
SO 41-40-00-01
SO 41-36-16-03
SO 41-36-16-02
SO 41-34-16-01
SO 41-15-00-02
SO 41-11-00-01
SO 41-11-16-02
SO 41-11-16-01
PS 41-25-00-01
PS 41-21-16-01
PS 41-11-16-01
SO 41-25-16-02
PS 41-24-16-02
13,700
13,800
13.7
39
40
41
42
42A
43
44
45
46
48
SPB11
SPB12
SPB13
Lc206
VK202
Se202
SPB14
REOV2
J49-1:9-300
210
211
212
213
Se203
SPB15
060.00
040.00
2,5%
START JAM
2,0x3,0 m
Z

PO ZAPRACOVÁNÍ PŘIPOMÍNEK

1E.C.3

VÝŠKOVÝ SYSTÉM Bpv SOUŘADNICOVÝ SYSTÉM S-JTSK ±0,000 = xxx,xx m n. m.

Číslo změny:	*Obsah změny:*	*Datum změny:*
01	-	-
02	-	-
03	-	-

Objednatel:

SPRÁVA ŽELEZNIC

Správa železnic, státní organizace
Dlážděná 1003/7, 110 00 Praha 1

Stavební správa východ se sídlem v Olomouci
Nerudova 773/1, 772 58 Olomouc

Generální projektant:

SUDOP PRAHA ®

SUDOP PRAHA a.s.
Olšanská 1a, 130 80 Praha 3
tel.: +420 267 094 111
e-mail: praha@sudop.cz

Hlavní inženýr projektu: ING. MILOŠ KRAMEŠ

Garant profese: ING. MARTIN RAIBR

Středisko:
Středisko elektrotechniky, trakce, sdělovací a zabezpečovací techniky (Praha)

Vedoucí střediska:	*Odpovědný projektant SO, IO, PS:*	*Vypracoval:*	*Kontroloval:*
ING. MARTIN RAIBR	ING. PETR NEKULA	MARTIN KRÁL	ING. PETR NEKULA

Název akce:

ZVÝŠENÍ KAPACITY TRATI TÝNIŠTĚ N. O. - ČASTOLOVICE - SOLNICE, 4. ČÁST 1. ETAPA

Číslo smlouvy: 19-142.208

Projektový stupeň: DSP

Část:

SITUAČNÍ VÝKRESY
KOORDINAČNÍ SITUAČNÍ VÝKRES

Datum: 08/2021

Číslo části: C.3

Název přílohy:

POLOHOPISNÝ VÝKRES, 3. ČÁST

Měřítko: 1 : 500

Počet formátů: 12xA4

Číslo přílohy: **03**

DOKUMENT LZE UŽÍVAT POUZE VE SMYSLU PŘÍSLUŠNÉ SMLOUVY O DÍLO, ŽÁDNÁ JEHO ČÁST NEMŮŽE BÝT DLE ZÁKONA č.121/2000 Sb. KOPÍROVÁNA NEBO JINÝM ZPŮSOBEM ROZŠIŘOVÁNA BEZ SOUHLASU SUDOP PRAHA a.s.